



naše zn.: S-MUHO/3125/2020/ABM

čj.: MUHO/22640/2020

vyřizuje: Ing. Marcela Abrhánová

datum: 5.11.2020

tel: 311545398

e-mail: stavba4@mesto-horovice.cz

Obec Felbabka

IČO 00233226

Felbabka 79, 268 01 Hořovice

VEŘEJNÁ VYHLÁŠKA NÁVRH OPATŘENÍ OBECNÉ POVAHY

O STANOVENÍ OCHRANNÉHO PÁSMA VODNÍHO ZDROJE

Městský úřad Hořovice, odbor výstavby a životního prostředí, jako vodoprávní úřad příslušný podle § 104 odst. 2 písm. c) a § 106 odst. 1 zákona č. 254/2001 Sb., o vodách a o změně některých zákonů (vodní zákon), ve znění pozdějších předpisů (dále jen "vodní zákon"), a jako místně příslušný vodoprávní úřad podle ustanovení § 11 zákona č. 500/2004 Sb., správní řád, ve znění pozdějších předpisů (dále jen „správní řád“), v řízení o návrhu opatření obecné povahy podle § 171 až 174 správního řádu posoudil návrh na stanovení ochranného pásma vodního zdroje, který dne 21.10.2020 podala

Obce Felbabka, IČO 00233226, Felbabka 79, 268 01 Hořovice

I. stanovuje

dle ustanovení § 30 odst. 1, 2 a 4 vodního zákona **ochranné pásmo I. stupně** za účelem ochrany vydatnosti, jakosti a zdravotní nezávadnosti zdroje podzemní vody jímané prostřednictvím vrtané studny „HFE-2“ na pozemku parc.č. 444/1 kat. území Křešín v Brdech, obec Křešín, kraj Středočeský, následovně:

Vymezení rozsahu ochranného pásma I. stupně

Ochranné pásmo I. stupně má přibližně tvar čtverce o straně cca 5,0 x 5,0 m a ploše cca 25 m², v jehož prostoru je umístěn vodní zdroj „HFE-2“ dle situace, která tvoří nedílnou součást tohoto návrhu opatření obecné povahy

Poloha bodů ochranného pásma a poloha bodu vršku vrtu (v JTSK)

č. bodu	popis	souřadnice X	souřadnice Y
1	oplocení	1068841,28	781525,12
2	oplocení	1068846,20	781523,62
3	oplocení	1068847,65	781528,58
4	oplocení	1068842,69	781530,02
5	vrt - vršek	1068845,62	781526,67

Zájmové území ochranné pásma I. stupně se hydrologicky nachází v hydrologickém rajónu číslo a název: 6230, „Krystalinikum, proterozoikum a paleozoikum v povodí Berounky“, základní vrstva, číslo hydrologického pořadí: 1-11-04-0151-0-00

II. stanovuje

dle ustanovení § 30 odst. 10 vodního zákona **omezení užívání pozemku a technická opatření v ochranném pásmu I. stupně** v tomto rozsahu:

1. Plocha ochranného pásma I. stupně bude oplocena pletivem na kovových sloupcích s uzamykatelným vstupem, na kterém bude osazena tabule s nápisem

<p>VODNÍ ZDROJ ochranné pásmo vodního zdroje I. stupně Nepovolaným vstup zakázán Vlastník obec Felbabka</p>

2. Povrch bude upraven tak, aby srážkové vody měly volný odtok a nedocházelo k jejich hromadění v terénních depresích
3. Oplocená plocha území ochranného pásma I. stupně bude trvale zatravněna a minimálně 2 x ročně kosena. Vysekanou biomasu je nutno odstranit mimo plochu ochranného pásma I. stupně
4. Do ochranného pásma I. stupně je zakázán vstup i osob a manipulace s technologií pro jímání vody, s výjimkou vlastníka nebo provozovatele vodního zdroje
5. V ochranném pásmu I. stupně je zakázáno provádět stavební, výkopové a jiné zemní práce nesouvisející s využitím vodního zdroje
6. V ochranném pásmu I. stupně je zakázáno provádět činnosti poškozující nebo ohrožující vydatnost, jakost nebo zdravotní nezávadnost vodního zdroje
7. Do ochranného pásma I. stupně není dovoleno vjíždět mechanizačními prostředky, provádět opravy mechanismů a jejich čištění, doplňování pohonných hmot a olejů, umísťovat zde nebo odkládat jakékoliv odpady, toxické látky, oleje a pohonné hmot včetně obalů
8. Zásahy do půdních vrstev, jimiž by došlo ke zmenšení jejich krycí mocnosti, jsou kromě technického řešení spojeného s využíváním vodního zdroje, zakázány
9. V ochranném pásmu I. stupně je dále zakázáno:
 - skladovat a aplikovat průmyslová a statková hnojiva (chlévkový hnůj, kejda, silážní šťávy) a obsahy žump a ČOV
 - používání chemických ochranných postřiků
 - pasení hospodářských zvířat
 - používat trhavin a vodám závadných látek
 - provádět ostatní činnosti, při kterých dochází k výrobě, skladování, či manipulaci s látkami ohrožujícími jakost nebo zdravotní nezávadnost voda a látkami vykazujícími toxické, karcinogenní, mutagenní nebo teratogenní vlastnosti

Pro kontrolu účinnosti stanoveného ochranného pásma se stanoví tento způsob:

1. Jedenkrát za rok bude provedena kontrola hospodaření v ochranném pásmu I. stupně a vnitřního prostoru jímacího objektu oprávněnou. O výsledku kontroly budou vedeny protokoly, které budou archivovány u provozovatele vodního zdroje

Odůvodnění

Městský úřad Hořovice, vodoprávní úřad (dále jen „vodoprávní úřad“), obdržel dne 21.10.2020 žádost obce Obce Felbabka, IČO 00233226, se sídlem Felbabka 79, 268 01 Hořovice o stanovení ochranného pásma I. stupně vodního zdroje za účelem ochrany vydatnosti, jakosti a zdravotní nezávadnosti zdroje podzemní vody jímáné prostřednictvím vrtané studny „HFE-2“ na pozemku parc.č. 444/1 kat. území Křešín v Brdech, obec Křešín, kraj Středočeský. Dnem podání žádosti bylo zahájeno řízení o vydání opatření obecné povahy.

Vodoprávní úřad je příslušným správním orgánem k vydání opatření obecné povahy – stanovení ochranného pásma I. stupně výše uvedeného vodního zdroje, neboť byl příslušným správním orgánem již v řízení o vydání stavebního povolení a povolení k odběru podzemních vod na stavbu pod názvem „Vodovod Felbabka – připojení vodního zdroje na pozemku parc.č.444/1 k.ú. Křešín v Brdech“ (součástí akce byl i vodní zdroj „HFE-2“), a to v souladu s ust. § 115 odst. 19 vodního zákona (k řízení je příslušný ten vodoprávní úřad, v jehož správním obvodu leží rozhodující část vodního díla nebo v jehož správním obvodu se má vykonat rozhodující činnosti). Spotřebiště se nachází v k.ú. Felbabka (správní území ORP Hořovice). Vodoprávní úřad příslušný k vydání stavebního povolení zařízení k jímání podzemní vody je také příslušný ke stanovení ochranného pásma vodního zdroje.

Žadatel spolu se žádostí a následně v průběhu řízení předložil:

- návrh ochranného pásma vodního zdroje „Felbabka – Křešín v Brdech – parcela č. 444/1“, který vypracoval Mgr. Ján Krištiak, osoba s odbornou způsobilostí v geofyzice a hydrogeologii (rozhodnutí MZE č. 1612/2002), datum 29.10.2020
- „Polohopisné zaměření ochranného pásma a zaměření vrtu“, které vypracovala geodetická kancelář Marek Hasman, č. zak.: 237/2020, datum: 6.11.2020 a ověřil Ing. Karel Kočí pod č. 291/2020
- Geodetické vyznačení ochranného pásma I. stupně vodního zdroje na p.č.444/1, které vypracovala geodetická kancelář Marek Hasman, č. zak.: 6-237/2020, datum: 6.11.2020 a ověřil Ing. Karel Kočí pod č. 291/2020

Vodní zdroj „HFE-2“ je v majetku obce Felbabka a slouží jako posílení vodního zdroje pro zásobování obyvatel obce Felbabka pitnou vodou. Ke stavbě vodního zdroje „HFE-2“ bylo vydáno stavební povolení a povolení k odběru podzemních vod č.j.: MUHO/19433/2019, s.zn.: S-MUHO/14100/2019/ABM ze dne 9.10.2019 (PM 12.11.2019). Stavebním povolením bylo povoleno i oplocení objektu (vodního zdroje) z drátěného pletiva v rozsahu 5,0 x 5,0 m, což odpovídá navrženému rozsahu ochranného pásma vodního zdroje I. stupně, dotčené orgány a účastníci řízení byly už s rozsahem navrženého ochranného pásma seznámeni. Vodní zdroj se nachází na nezastavěném území na lesním pozemku parc.č. 444/1 v k.ú. Křešín v Brdech v Chráněné krajinné oblasti Brdy v II. zóně, kdy je infiltrační území vodního zdroje podzemních vod dostatečně chráněno zákonem o ochraně přírody a krajiny č. 114/1992 Sb. Z tohoto důvodu a na návrh ochranného pásma vodního zdroje „Felbabka – Křešín v Brdech – parcela č. 444/1“, který vypracoval Mgr. Ján Krištiak, osoba s odbornou způsobilostí v geofyzice a hydrogeologii (rozhodnutí MZE č. 1612/2002), datum 29.10.2020 vodoprávní úřad v souladu s ustanovením § 30 odst. 4 písm. e) vodního zákona stanovil ochranné pásmo vodního zdroje I. stupně v rozsahu menším, než je uvedeno v odst. 3 písm. d) téhož ustanovení („u zdrojů podzemní vody s minimální vzdáleností hranice jeho vymezení 10 m od odběrného zařízení“). Z výše uvedených důvodů není nutné stanovit ochranné pásmo II. stupně.

Pozemek, na kterém je navrženo ochranné pásmo vodního zdroje je dle listu vlastnictví č. 3 v majetku České republiky s příslušností hospodařit s majetkem státu svěřenou Ministerstvu obrany. Před vydáním výše uvedeného stavebního povolení byla mezi obcí Felbabka a Českou republikou – Ministerstvo obrany, Agentura hospodaření s nemovitým majetkem uzavřena „Smlouva o smlouvě budoucí o zřízení služebnosti inženýrské sítě ev.č. 6440-MVB6-2018-009“. Opatření obecné povahy je spjato s neurčitým okruhem adresátů (obecně určení adresáti). Vlastníci pozemků nebo osoby s právem hospodaření tedy nejsou a nemohou být v návrhu opatření obecné povahy specifikováni, nejsou však vyloučeni z možnosti podávání námitek ve smyslu § 172 správního řádu. Vodoprávní úřad však usiluje o maximální informovanost hypotetických dotčených subjektů, a to též s ohledem na § 30 odst. 11 a otázku náhrad za prokázané omezení užívání pozemků, z tohoto důvodu byl předmětný návrh zaslán na vědomí do DS.

Vodoprávní úřad doporučení uvedená v návrhu žádosti zapracoval do tohoto opatření obecné povahy. Dále je toto opatření v souladu s ustanoveními vyhl. č.137/1999 Sb., kterou se stanoví seznam vodárenských nádrží a zásady pro stanovení a změny ochranných pásem vodních zdrojů. V ust. § 4 odst. 3 předmětné vyhlášky je uvedeno: „Ochranné pásmo II. stupně se nestanoví v případech, kdy území ochranného pásma I. stupně v daných místních podmínkách dostatečně zajišťuje ochranu vydatnosti, jakosti nebo zdravotní nezávadnosti vodního zdroje“.

Dle ustanovení § 30 odst. 1 a 3 stanoví vodoprávní úřad k ochraně vydatnosti, jakosti a zdravotní nezávadnosti zdrojů podzemních nebo povrchových vod využívaných nebo využitelných pro zásobování pitnou vodou s průměrným odběrem více než 10 000 m³ za rok ochranná pásma opatřením obecné povahy. Vyžadují-li to závažné okolnosti, může vodoprávní úřad stanovit ochranná pásma i pro vodní zdroje s nižší kapacitou. Stanovení ochranných pásem je vždy veřejným zájmem. Vodoprávní úřad může

stanovit v odůvodněných případech hranici ochranného pásma I. stupně vodního zdroje podzemních vod ve vzdálenosti menší než 10 m od odběrného zařízení.

Opatření obecné povahy (dle ust. § 173 odst. 1 správního řádu) nabývá účinnosti 15. dnem po dni vyvěšení veřejné vyhlášky. Proti opatření obecné povahy nelze podat opravný prostředek.

Návrh opatření obecné povahy, včetně příloh, musí být zveřejněn v souladu s ust. § 172 odst. 1 správního řádu a § 25 správního řádu po dobu 15 dnů na úřední desce Městského úřadu Hořovice a Obecního úřadu Křešín a také způsobem umožňujícím dálkový přístup.

S podklady pro stanovení předmětného ochranného pásma vodního zdroje se lze seznámit u Městského úřadu Hořovice v době trvání nouzového stavu spojeného s pandemií Covid-19 vždy v úřední hodiny: pondělí 8:00 – 13:00, středa 12:00 – 17:00 hodin, a to v termínu nejpozději do 30 dnů ode dne jeho zveřejnění.

V souladu s ust. § 172 odst. 4 správního řádu může kdokoliv, jehož práva, povinnosti nebo zájmy mohou být opatřením obecné povahy přímo dotčeny, uplatnit u správního orgánu písemné připomínky.

V souladu s ust. § 172 odst. 5 správního řádu vlastníci nemovitostí, jejichž práva, povinnosti nebo zájmy související s výkonem vlastnického práva mohou být opatřením obecné povahy přímo dotčeny, nebo určili tak správní orgán, i jiné osoby, jejichž oprávněné zájmy mohou být opatřením obecné povahy přímo dotčeny, mohou podat proti návrhu opatření obecné povahy písemné odůvodněné námitky ke správnímu orgánu ve lhůtě do 30 dnů ode dne jeho zveřejnění. Zmeškání úkonu nelze prominout.

Vodoprávní úřad tímto v souladu s ust. § 172 odst. 1 správního řádu **vyzývá dotčené osoby**, aby k návrhu opatření obecné povahy, které se týká stanovení ochranného pásma vodního zdroje, **podávaly připomínky nebo námitky, nejpozději do 30 dnů ode dne jeho zveřejnění.**

Nechá-li se některý z účastníků řízení zastupovat, předloží jeho zástupce zdejšímu úřadu písemnou plnou moc.

otisk úředního razítka

Ing. Marcela Abrahámová
samostatný odborný referent

Příloha: zákres ochranného pásma I. stupně

Obdrží:

účastníci řízení (DS)

Obec Felbabka, IDDS: fwrb5iy

Obec Křešín, IDDS: zyva76v

dotčené orgány DS)

Agentura ochrany přírody a krajiny České republiky, Oddělení Správa CHKO Brdy, IDDS: dkkdkdj,

Krajská hygienická stanice Středočeského kraje se sídlem v Praze, ÚP Beroun, IDDS: hhcai8

Ministerstvo obrany, Vojenský lesní úřad, IDDS: hjyaavk

Obecní úřad Křešín, IDDS: zyva76v

na vědomí (DS)

Povodí Vltavy, státní podnik, závod Berounka, IDDS: gg4t8hf

Úřad městyse Jince, stavební úřad, IDDS: gewb4e4

Městský úřad Příbram, odbor životního prostředí, IDDS: 2ebbrqu

Obec Křešín, IDDS: zyva76v

Ministerstvo obrany, Agentura hospodaření s nemovitým majetkem MO, Oddělení územní správy
nemovitého majetku Praha, IDDS: hjyaavk

Níže uvedené obecní úřady se tímto žádají neprodleně o zajištění zveřejnění tohoto návrhu na úřední desce své obce a také způsobem umožňujícím dálkový přístup po dobu nejméně 15-ti dnů s označením dne vyvěšení a dne sejmutí: Obecní úřad Křešín, Městský úřad Hořovice

Datum zveřejnění na úřední desce:

Vyvěšeno dne:

.....

Datum sejmutí z úřední desky:

Sejmuto dne:

.....

V elektronické podobě umožňující

dálkový přístup zveřejněno od:

Vyvěšeno dne:

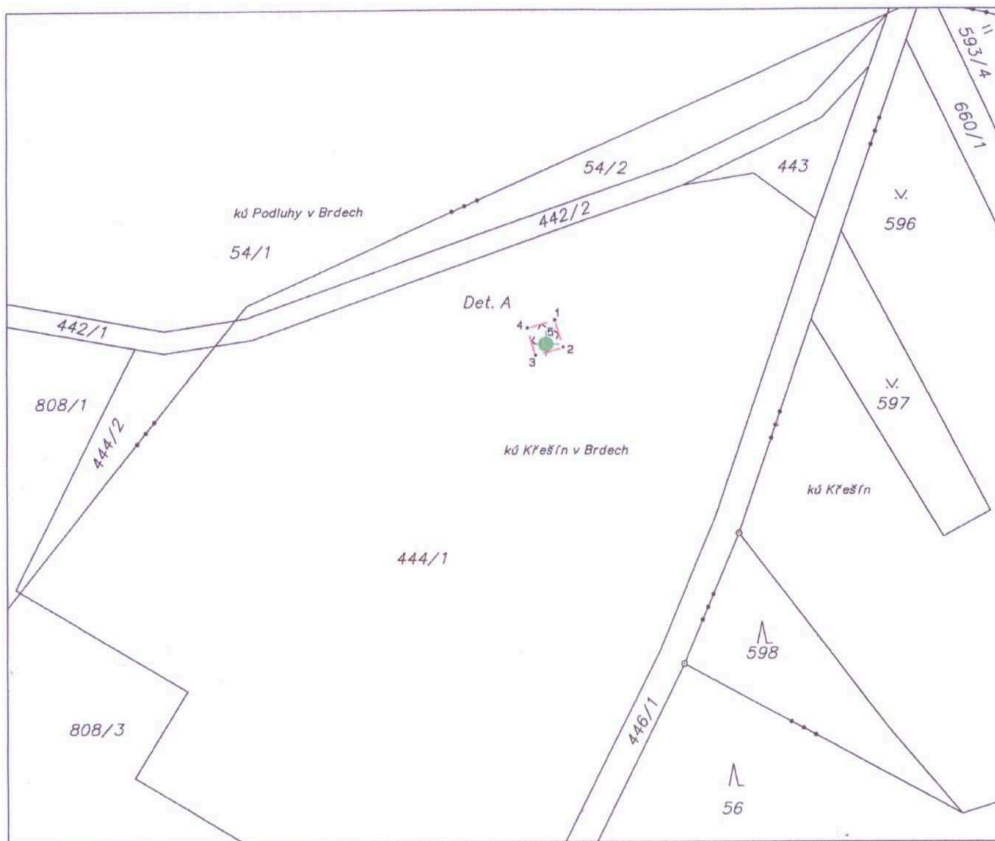
.....

V elektronické podobě umožňující

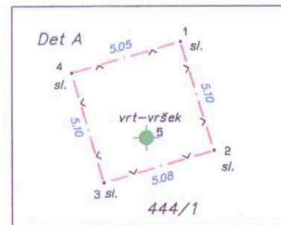
dálkový přístup zveřejněno do:

Sejmuto dne:

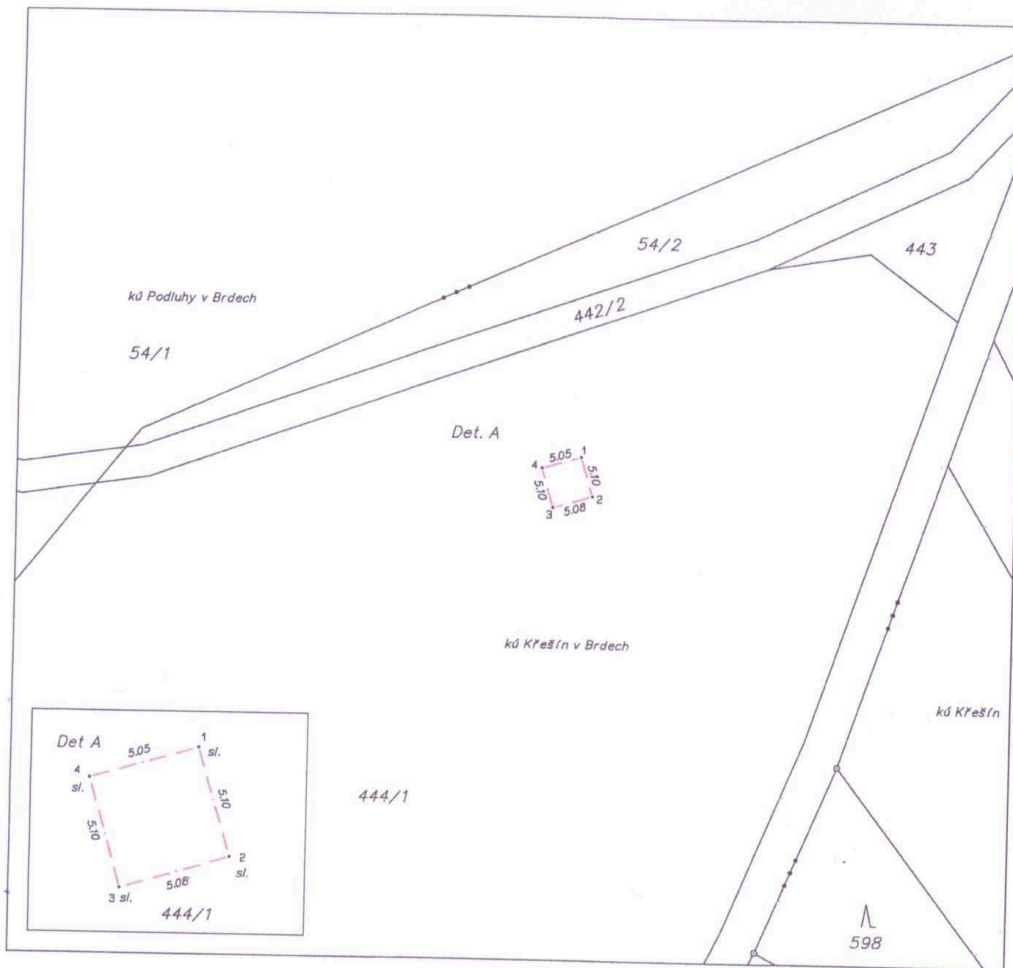
.....




Seznam souřadnic (S-JTSK)				
Číslo bodu	Y	X	Kód kv.	Poznámka
1	781525.12	1068841.28	3	sloupek plotu
2	781523.62	1068846.20	3	sloupek plotu
3	781528.98	1068847.65	3	sloupek plotu
4	781530.02	1068842.69	3	sloupek plotu
5	781526.67	1068845.62	3	vrt-vršek



Vyhovitel: Marek Hasman geodetická kancelář Nerudova 110 268 01 Hořovice tel.: 311 513 958 mob.: 775 688 856 e-mail: gkhorovice@cbbox.cz	Okres: Příbram	Ověřil: Karel Kočí
	Kat.území: Křešín v Brdech	
	Zpracoval: Marek Hasman	
	Měřítko: 1:1000	
Souř.systém: s-JTSK	Výšk.systém: -	Číslo ověření: 29/2020
Lokalita: p.č. 444/1 kú Křešín v Brdech		Datum: - 6 - 11 - 2020
Polohopisné zaměření ochranného pásma vodov. řádu a zaměření vrtu		Číslo zak: 237/2020



Seznam souřadnic (S-JTSK)				
Číslo bodu	Souřadnice pro zápis do KN		Kód kv.	Poznámka
	Y	X		
1	781525.12	1068841.28	3	sloupek plotu
2	781523.62	1068846.20	3	sloupek plotu
3	781528.58	1068847.65	3	sloupek plotu
4	781530.02	1068842.69	3	sloupek plotu

Vyhotovitel: Marek Hasman geodetická kancelář Nerudova 110 268 01 Hořovice tel: 311 513 958 mob: 775 688 856 e-mail: gkhorovice@cbbox.cz		Okres: <i>Příbram</i> Číslo zak: 6-237/2020 Katastrální území: <i>Křešín v Brdech</i> Zpracoval: <i>Marek Hasman</i> Zaměřil: <i>Marek Hasman</i>	Ověřil: ing. <i>Karel Kočí</i> 
Souř.systém: <i>s-JTSK</i> Datum: <i>4.11.2020</i> Objednatel: <i>Obec Felbabka</i>		Měřítko: <i>1:700</i> List mapy, DKM, Hoř. 2-4/11	Datum: <i>- 6 - 11 - 2020</i> Č.OVĚŘENÍ <i>191/2020</i>
Geodetické vyznačení ochranného pásma I.stupně vodního zdroje na p.č. 444/1			